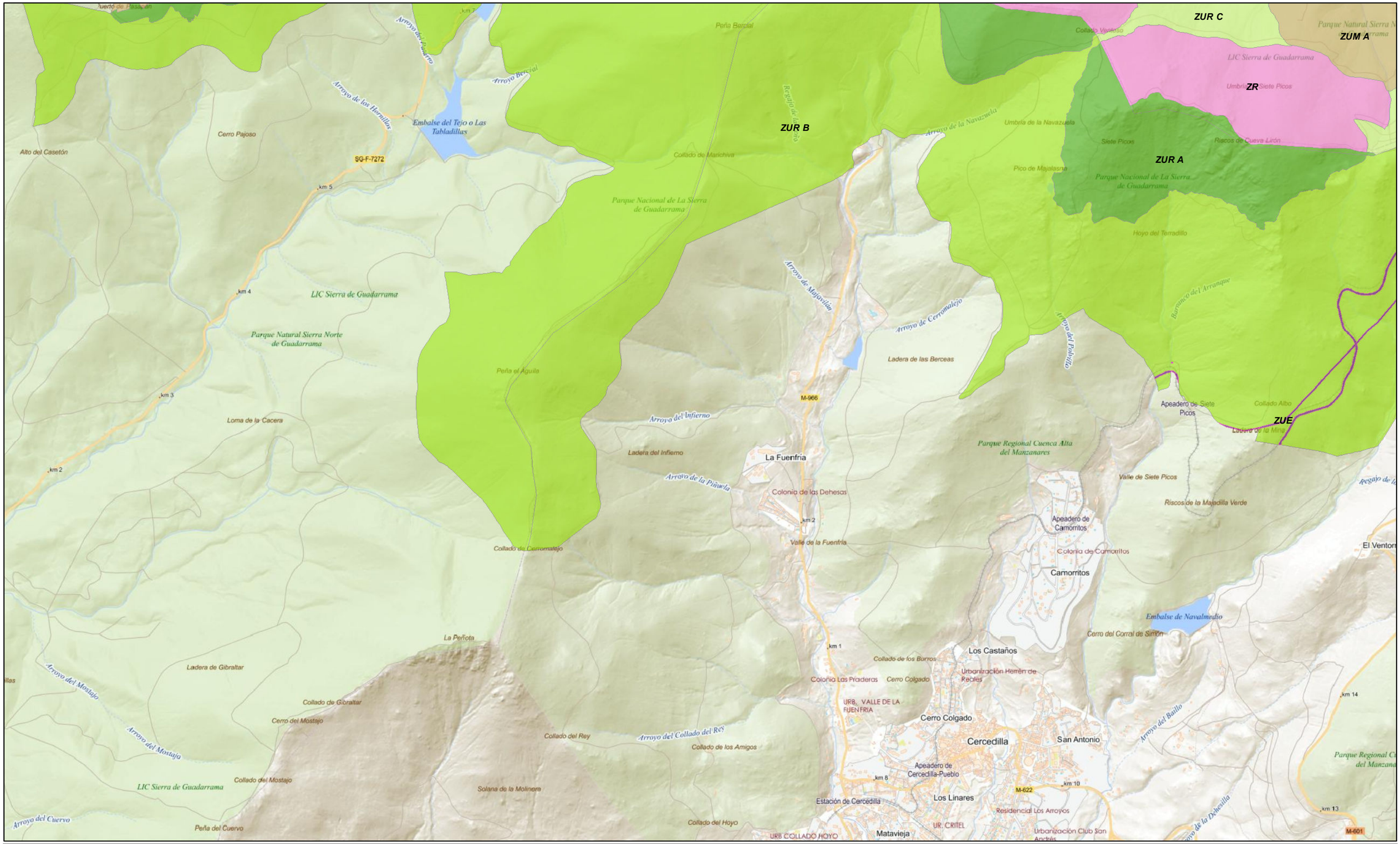

Plan Rector de Uso y Gestión del Parque Nacional de la Sierra de Guadarrama. Anexo I "Cartografía de la Zonificación"

HOJA: A1

0 0,5 1 Km

Escala 1:25.000

Base:: Mapa Base del Instituto Geográfico Nacional.

SIERRA DE GUADARRAMA PARQUE NACIONAL

Comunidad de Madrid

Junta de Castilla y León

- Zona de Reserva
- Zona de Uso Restringido A
- Zona de Uso Restringido B
- Zona de Uso Restringido C
- Zona de Uso Moderado A
- Zona de Uso Moderado B
- Zona de Uso Moderado C
- Zona de Uso Moderado D
- Zona de Uso Especial

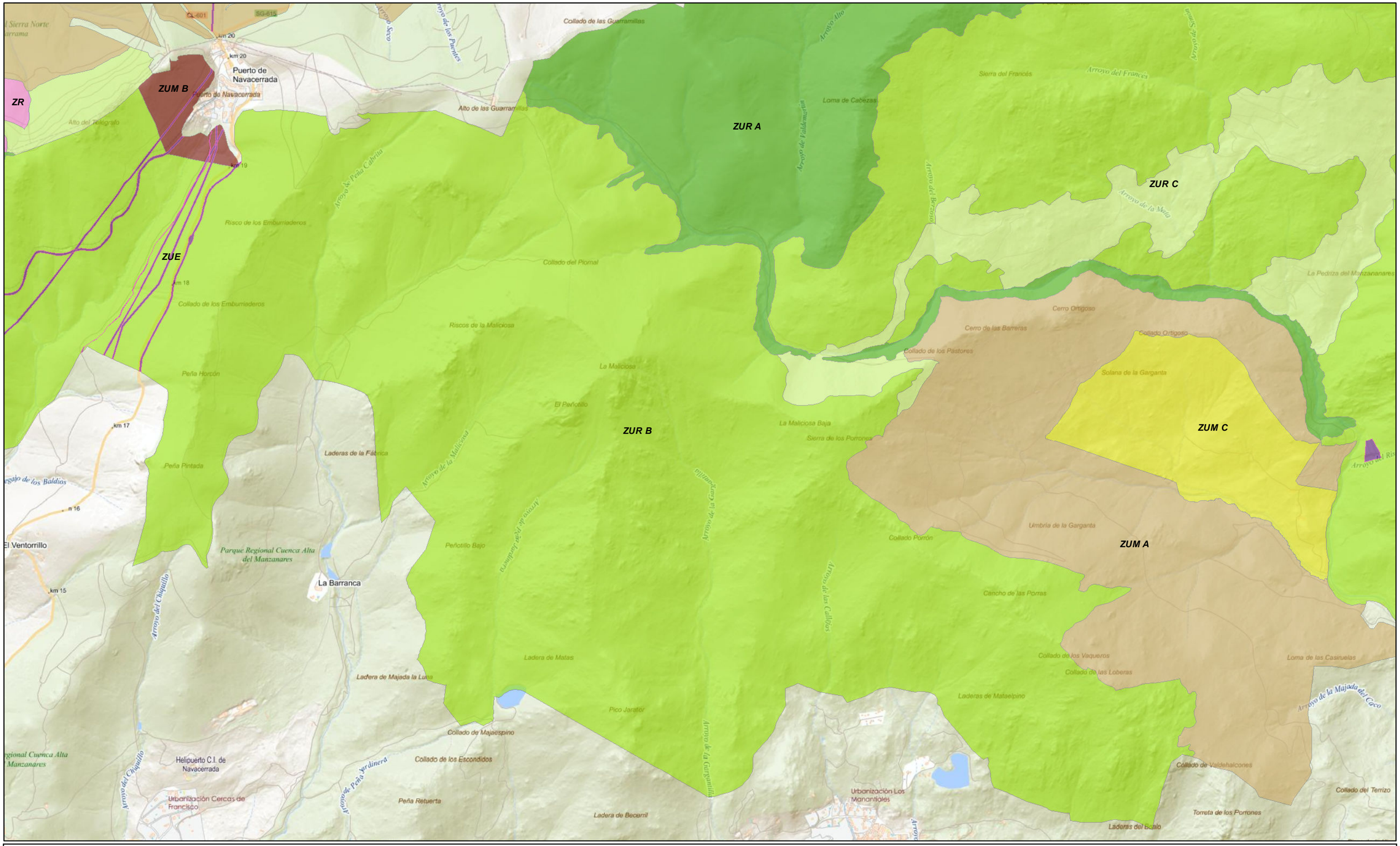

Plan Rector de Uso y Gestión del Parque Nacional de la Sierra de Guadarrama. Anexo I "Cartografía de la Zonificación"

HOJA: A2

0 0,5 1 Km

Escala 1:25.000

Base:: Mapa Base del Instituto Geográfico Nacional.

SIERRA DE GUADARRAMA PARQUE NACIONAL

Comunidad de Madrid

Junta de Castilla y León

- Zona de Reserva
- Zona de Uso Restringido A
- Zona de Uso Restringido B
- Zona de Uso Restringido C
- Zona de Uso Moderado A
- Zona de Uso Moderado B
- Zona de Uso Moderado C
- Zona de Uso Moderado D
- Zona de Uso Especial

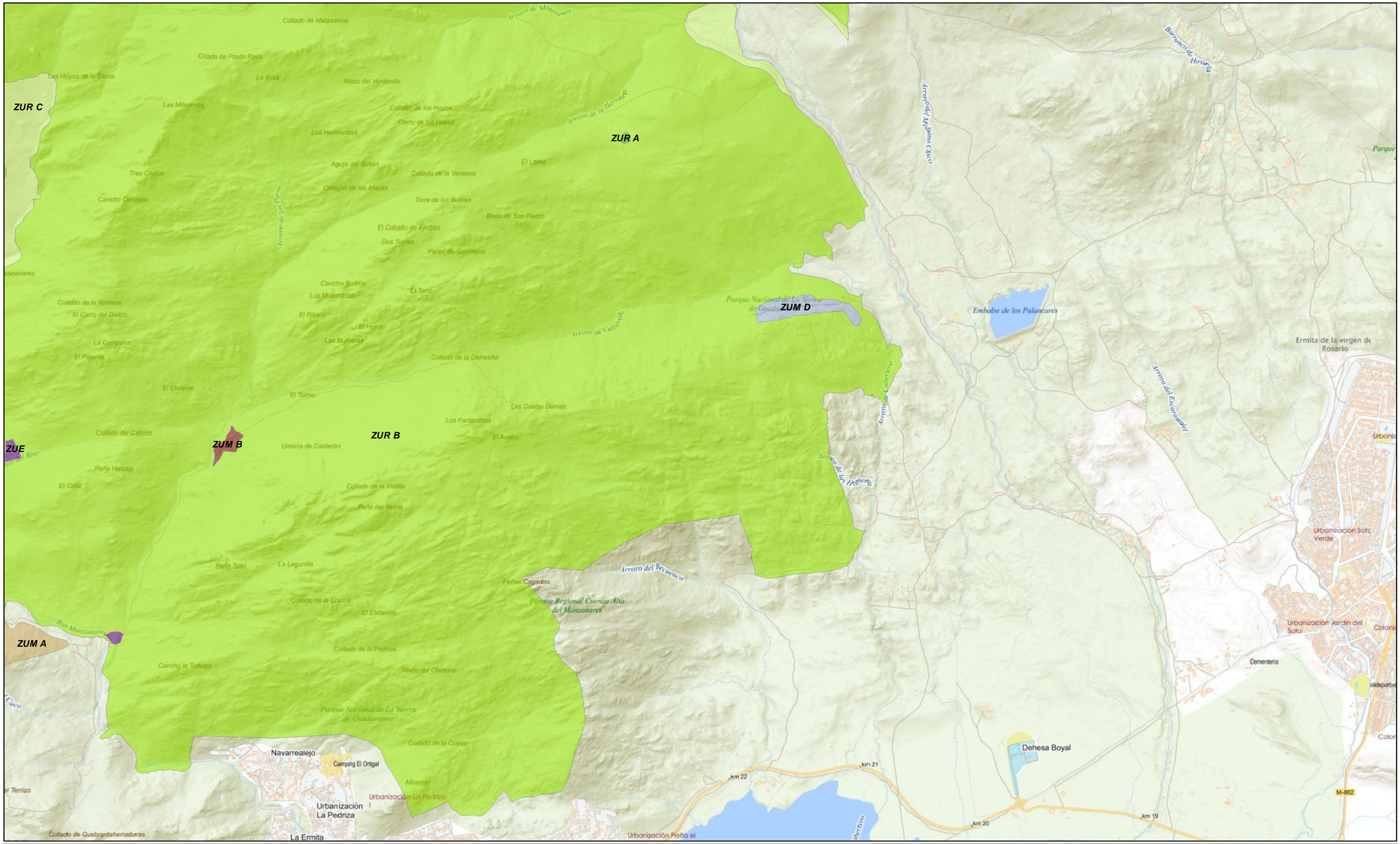

Plan Rector de Uso y Gestión del Parque Nacional de la Sierra de Guadarrama. Anexo I "Cartografía de la Zonificación"

HOJA: A3

0 0,5 1 Km

Escala 1:25.000

Base:: Mapa Base del Instituto Geográfico Nacional.

SIERRA DE GUADARRAMA PARQUE NACIONAL

Comunidad de Madrid

Junta de Castilla y León

- Zona de Reserva
- Zona de Uso Restringido A
- Zona de Uso Restringido B
- Zona de Uso Restringido C
- Zona de Uso Moderado A
- Zona de Uso Moderado B
- Zona de Uso Moderado C
- Zona de Uso Moderado D
- Zona de Uso Especial

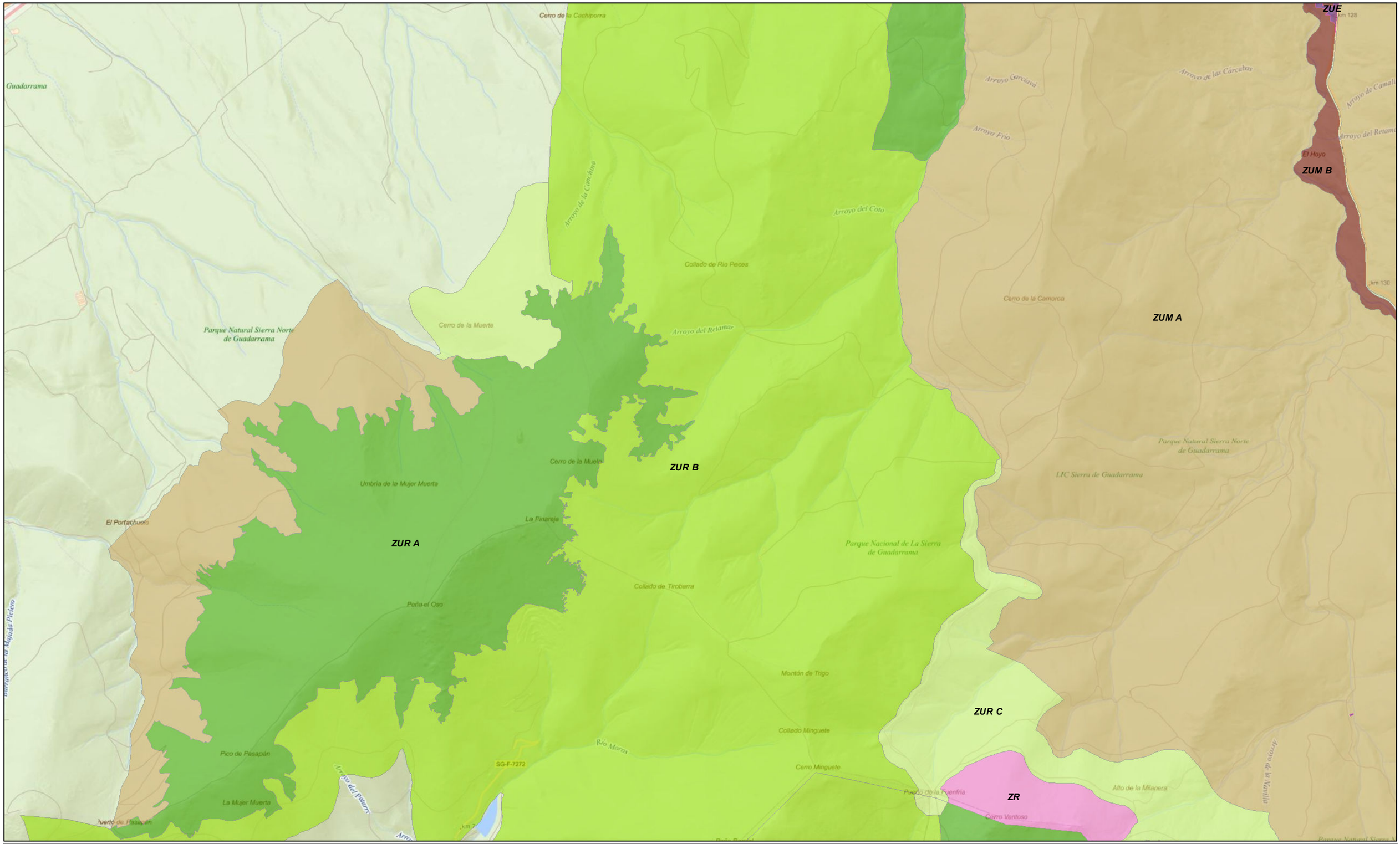

Plan Rector de Uso y Gestión del Parque Nacional de la Sierra de Guadarrama. Anexo I "Cartografía de la Zonificación"

HOJA: B1

0 0,5 1 Km

Escala 1:25.000

Base:: Mapa Base del Instituto Geográfico Nacional.

SIERRA DE GUADARRAMA PARQUE NACIONAL

Comunidad de Madrid

Junta de Castilla y León

- Zona de Reserva
- Zona de Uso Restringido A
- Zona de Uso Restringido B
- Zona de Uso Restringido C
- Zona de Uso Moderado A
- Zona de Uso Moderado B
- Zona de Uso Moderado C
- Zona de Uso Moderado D
- Zona de Uso Especial

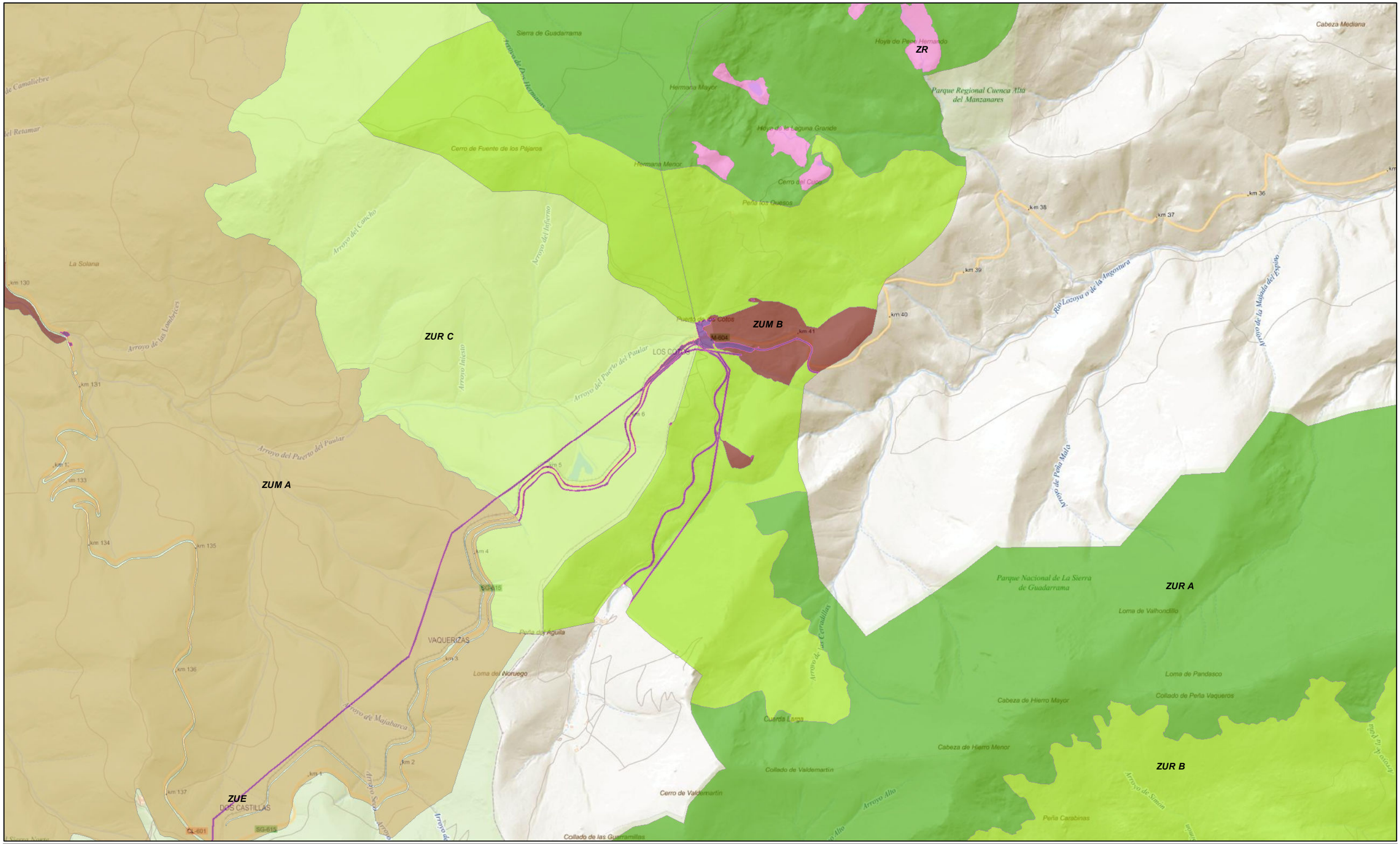

Plan Rector de Uso y Gestión del Parque Nacional de la Sierra de Guadarrama. Anexo I "Cartografía de la Zonificación"

HOJA: B2

0 0,5 1 Km

Escala 1:25.000

Base:: Mapa Base del Instituto Geográfico Nacional.

SIERRA DE GUADARRAMA PARQUE NACIONAL

Comunidad de Madrid

Junta de Castilla y León

Zona de Reserva	Zona de Uso Restringido C	Zona de Uso Moderado C
Zona de Uso Restringido A	Zona de Uso Moderado A	Zona de Uso Moderado D
Zona de Uso Restringido B	Zona de Uso Moderado B	Zona de Uso Especial

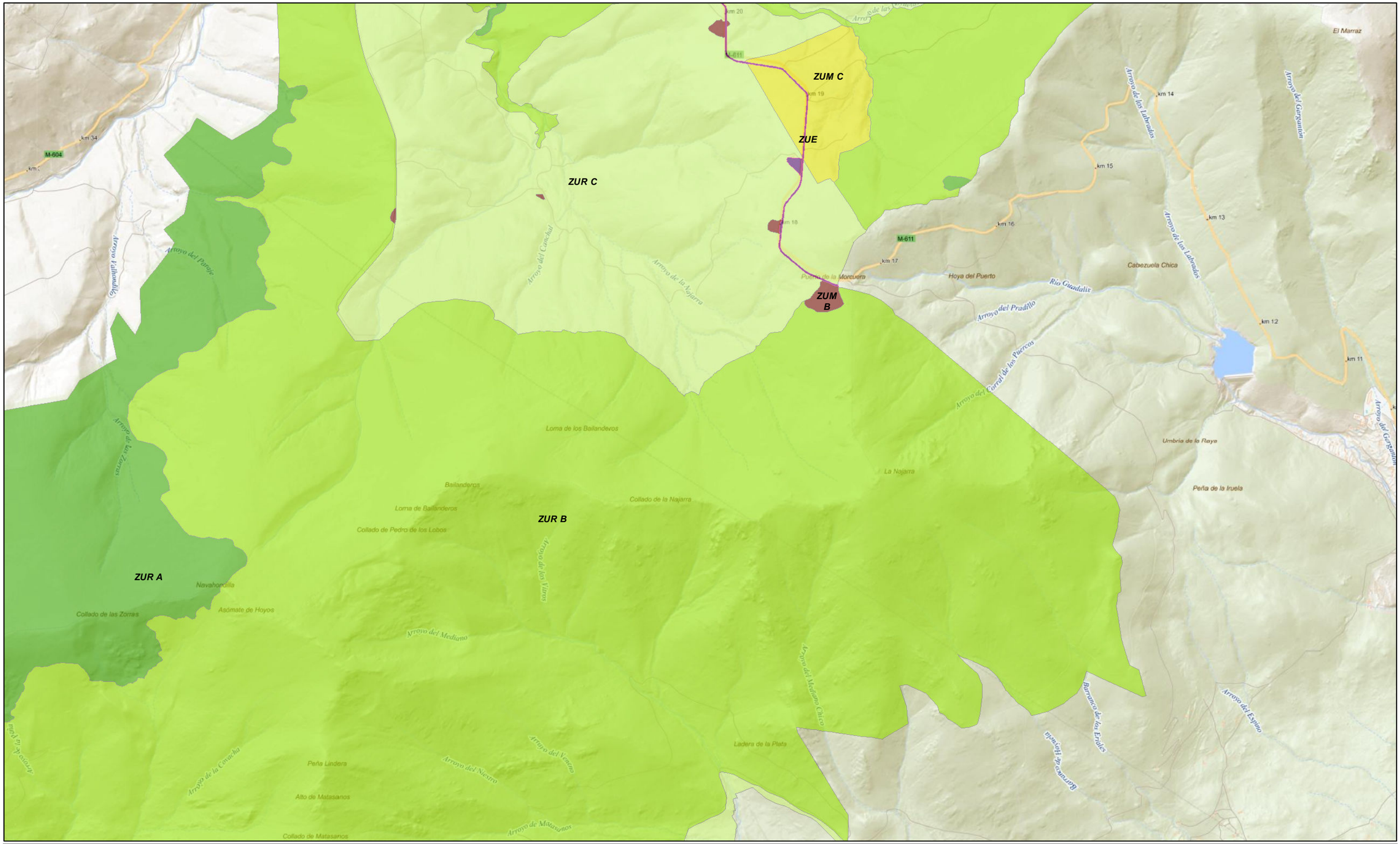

Plan Rector de Uso y Gestión del Parque Nacional de la Sierra de Guadarrama. Anexo I "Cartografía de la Zonificación"

HOJA: B3

0 0,5 1 Km

Escala 1:25.000

Base:: Mapa Base del Instituto Geográfico Nacional.

SIERRA DE GUADARRAMA PARQUE NACIONAL

Comunidad de Madrid

Junta de Castilla y León

- Zona de Reserva
- Zona de Uso Restringido A
- Zona de Uso Restringido B
- Zona de Uso Restringido C
- Zona de Uso Moderado A
- Zona de Uso Moderado B
- Zona de Uso Moderado C
- Zona de Uso Moderado D
- Zona de Uso Especial

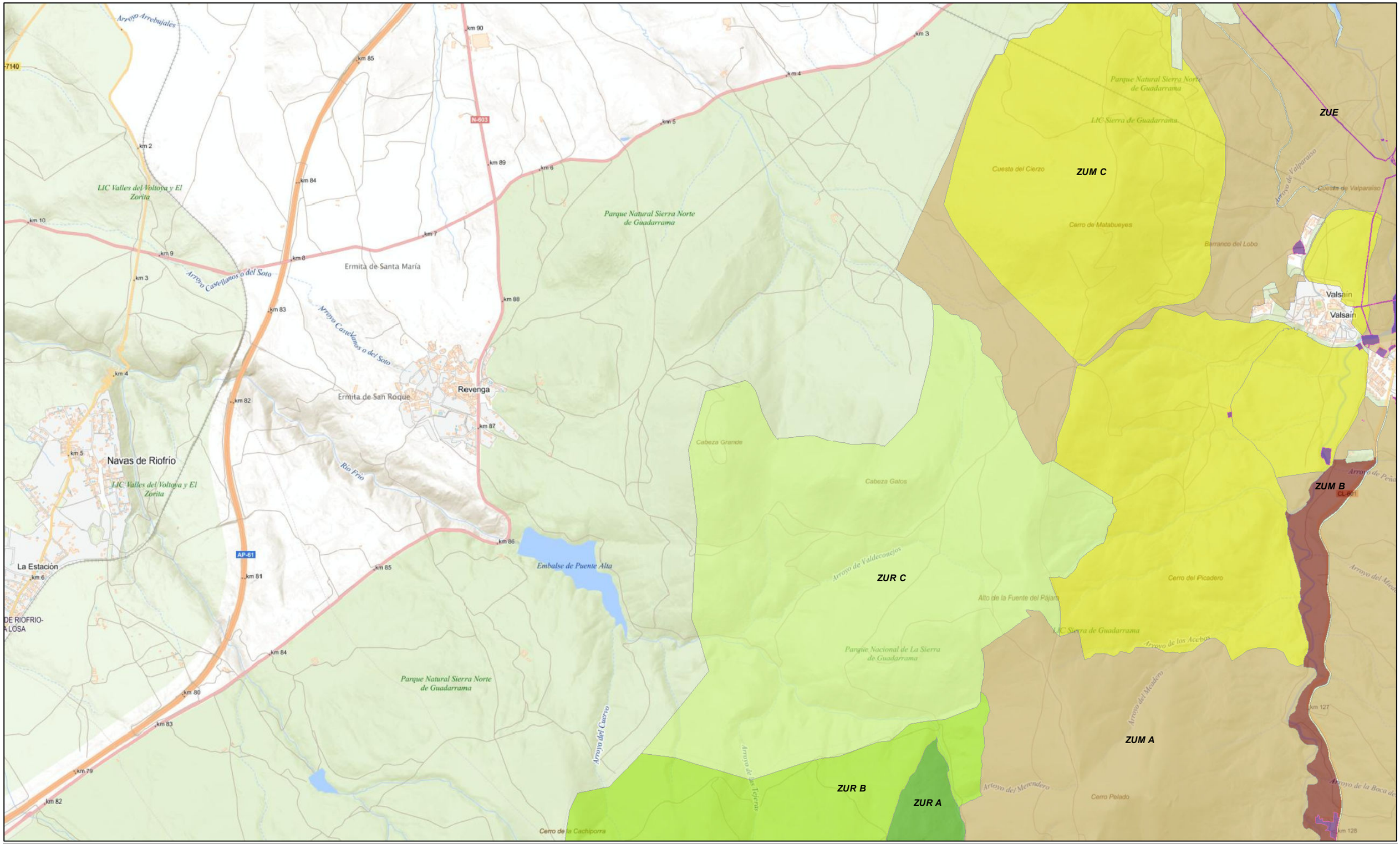

Plan Rector de Uso y Gestión del Parque Nacional de la Sierra de Guadarrama. Anexo I "Cartografía de la Zonificación"

HOJA: C1

0 0,5 1 Km

Escala 1:25.000

Base:: Mapa Base del Instituto Geográfico Nacional.

SIERRA DE GUADARRAMA PARQUE NACIONAL

Comunidad de Madrid

Junta de Castilla y León

- Zona de Reserva
- Zona de Uso Restringido A
- Zona de Uso Restringido B
- Zona de Uso Restringido C
- Zona de Uso Moderado A
- Zona de Uso Moderado B
- Zona de Uso Moderado C
- Zona de Uso Moderado D
- Zona de Uso Especial

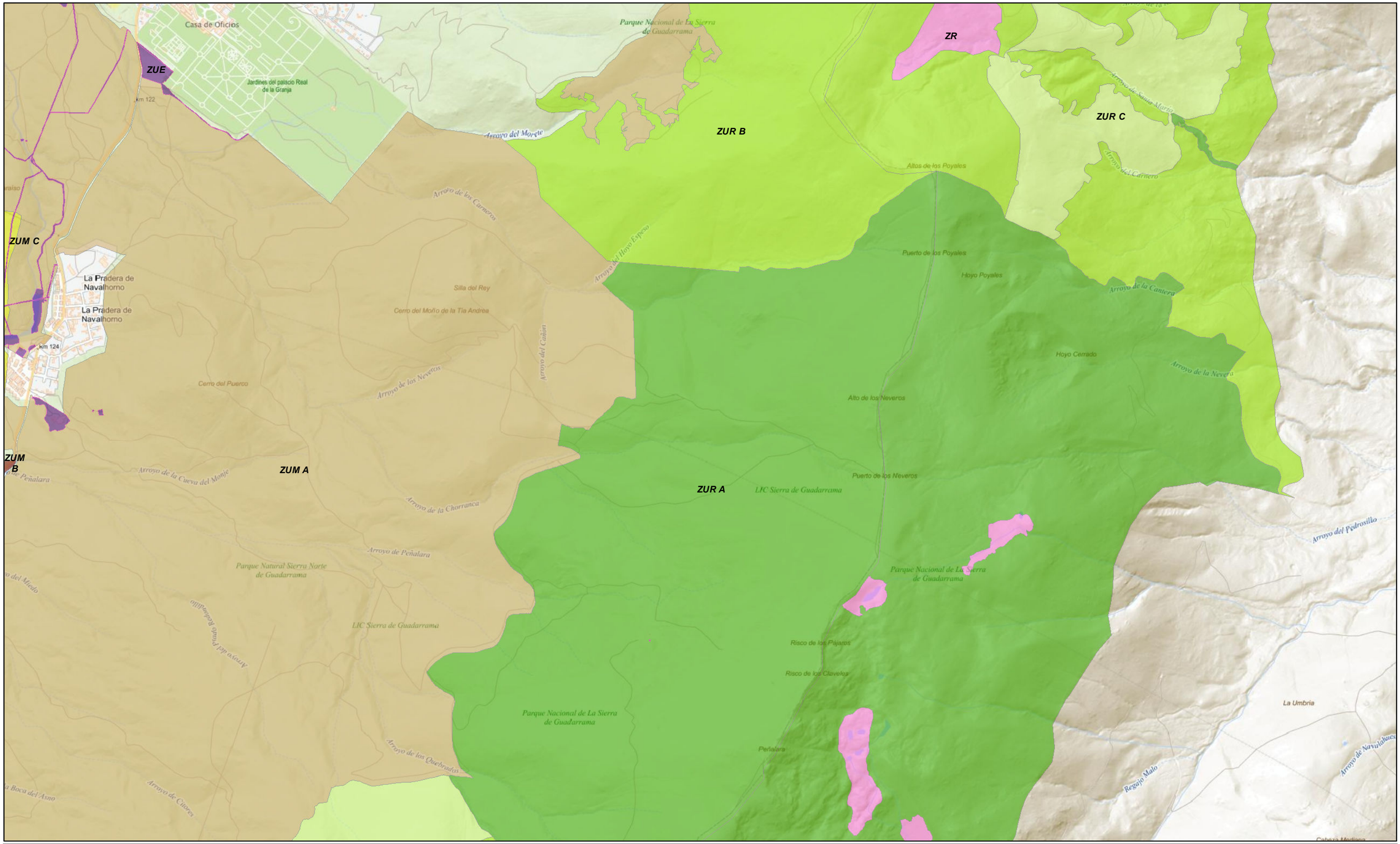

Plan Rector de Uso y Gestión del Parque Nacional de la Sierra de Guadarrama. Anexo I "Cartografía de la Zonificación"

HOJA: C2

0 0,5 1 Km

Escala 1:25.000

Base:: Mapa Base del Instituto Geográfico Nacional.

SIERRA DE GUADARRAMA PARQUE NACIONAL

Comunidad de Madrid

Junta de Castilla y León

Zona de Reserva	Zona de Uso Restringido C	Zona de Uso Moderado C
Zona de Uso Restringido A	Zona de Uso Moderado A	Zona de Uso Moderado D
Zona de Uso Restringido B	Zona de Uso Moderado B	Zona de Uso Especial

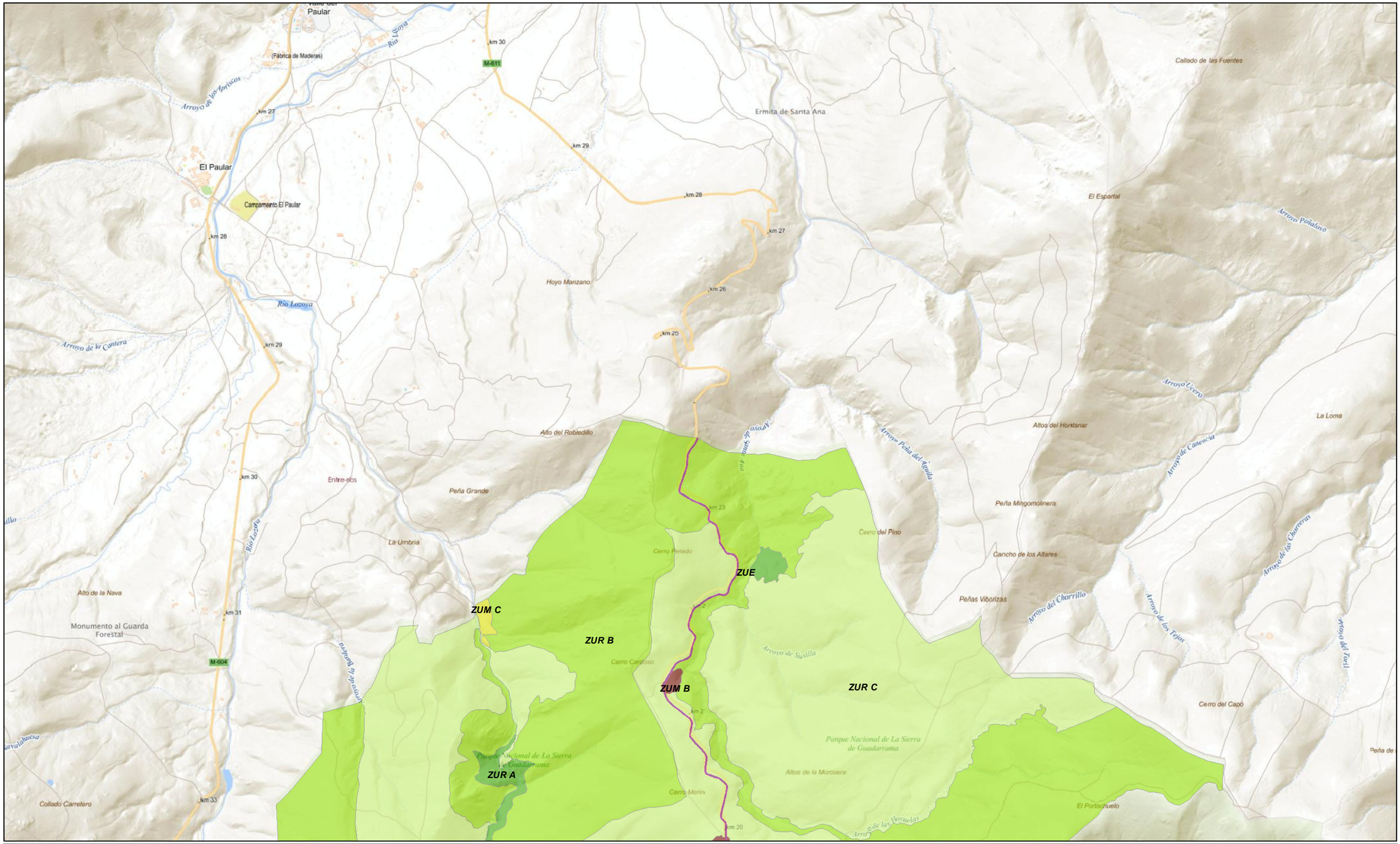

Plan Rector de Uso y Gestión del Parque Nacional de la Sierra de Guadarrama. Anexo I "Cartografía de la Zonificación"

HOJA: C3

0 0,5 1 Km

Escala 1:25.000

Base:: Mapa Base del Instituto Geográfico Nacional.

SIERRA DE GUADARRAMA PARQUE NACIONAL

Comunidad de Madrid

Junta de Castilla y León

Zona de Reserva	Zona de Uso Restringido C	Zona de Uso Moderado C
Zona de Uso Restringido A	Zona de Uso Moderado A	Zona de Uso Moderado D
Zona de Uso Restringido B	Zona de Uso Moderado B	Zona de Uso Especial

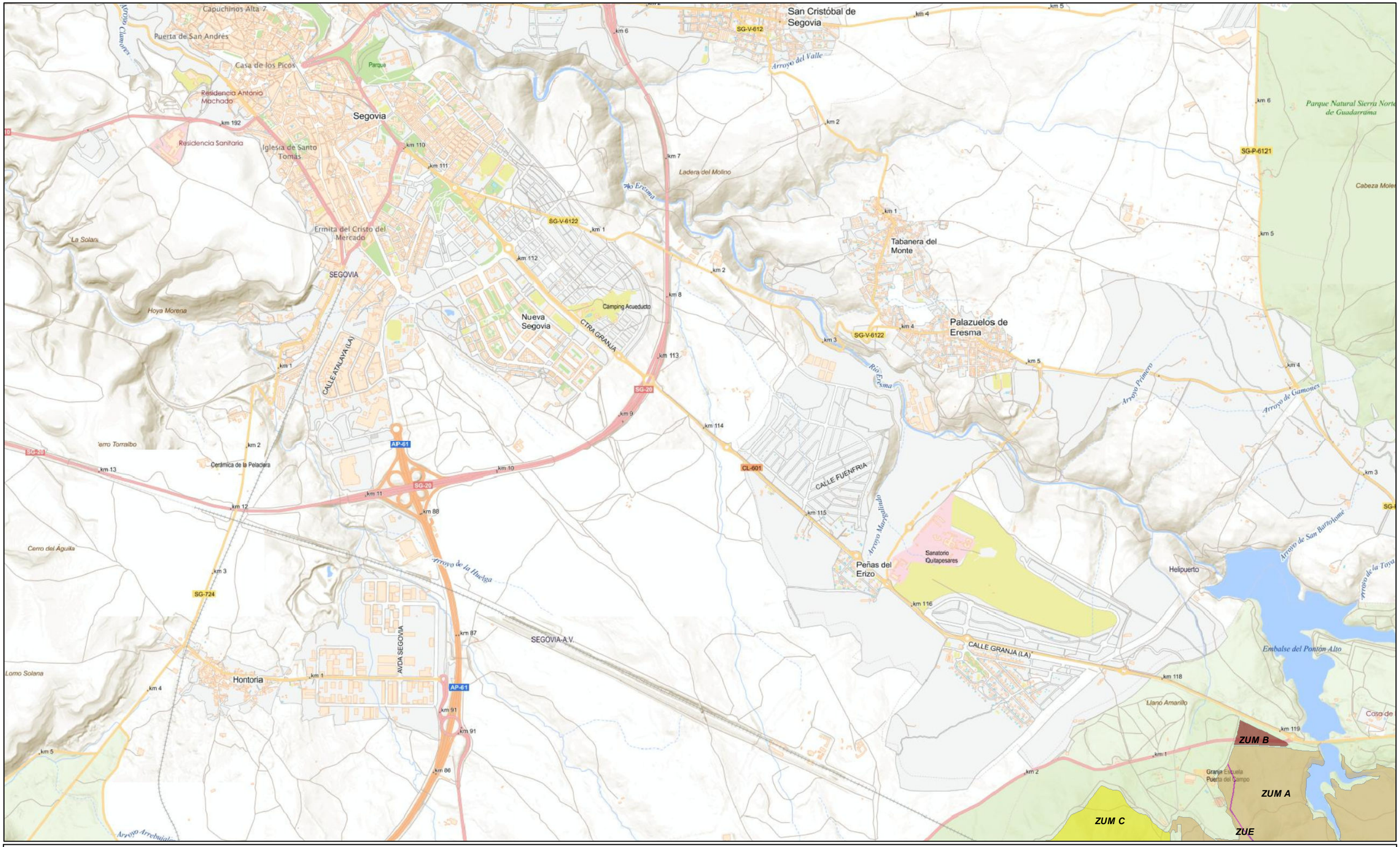

Plan Rector de Uso y Gestión del Parque Nacional de la Sierra de Guadarrama. Anexo I "Cartografía de la Zonificación"

HOJA: D1

0 0,5 1 Km

Escala 1:25.000

Base:: Mapa Base del Instituto Geográfico Nacional.

SIERRA DE GUADARRAMA PARQUE NACIONAL

Comunidad de Madrid

Junta de Castilla y León

- Zona de Reserva
- Zona de Uso Restringido A
- Zona de Uso Restringido B
- Zona de Uso Restringido C
- Zona de Uso Moderado A
- Zona de Uso Moderado B
- Zona de Uso Moderado C
- Zona de Uso Moderado D
- Zona de Uso Especial

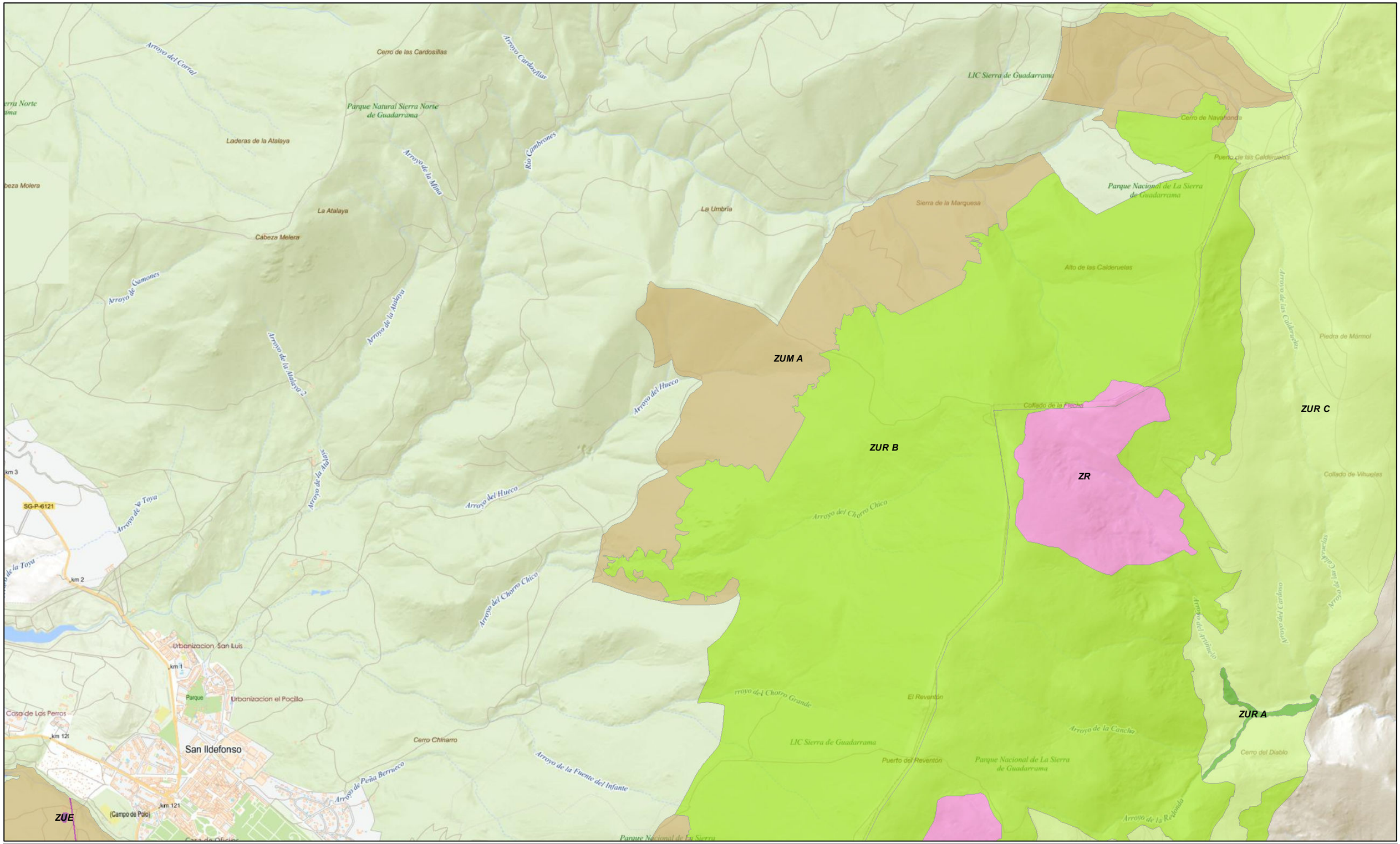

Plan Rector de Uso y Gestión del Parque Nacional de la Sierra de Guadarrama. Anexo I "Cartografía de la Zonificación"

HOJA: D2

0 0,5 1 Km

Escala 1:25.000

Base:: Mapa Base del Instituto Geográfico Nacional.

SIERRA DE GUADARRAMA PARQUE NACIONAL

Comunidad de Madrid

Junta de Castilla y León

Zona de Reserva	Zona de Uso Restringido C	Zona de Uso Moderado C
Zona de Uso Restringido A	Zona de Uso Moderado A	Zona de Uso Moderado D
Zona de Uso Restringido B	Zona de Uso Moderado B	Zona de Uso Especial

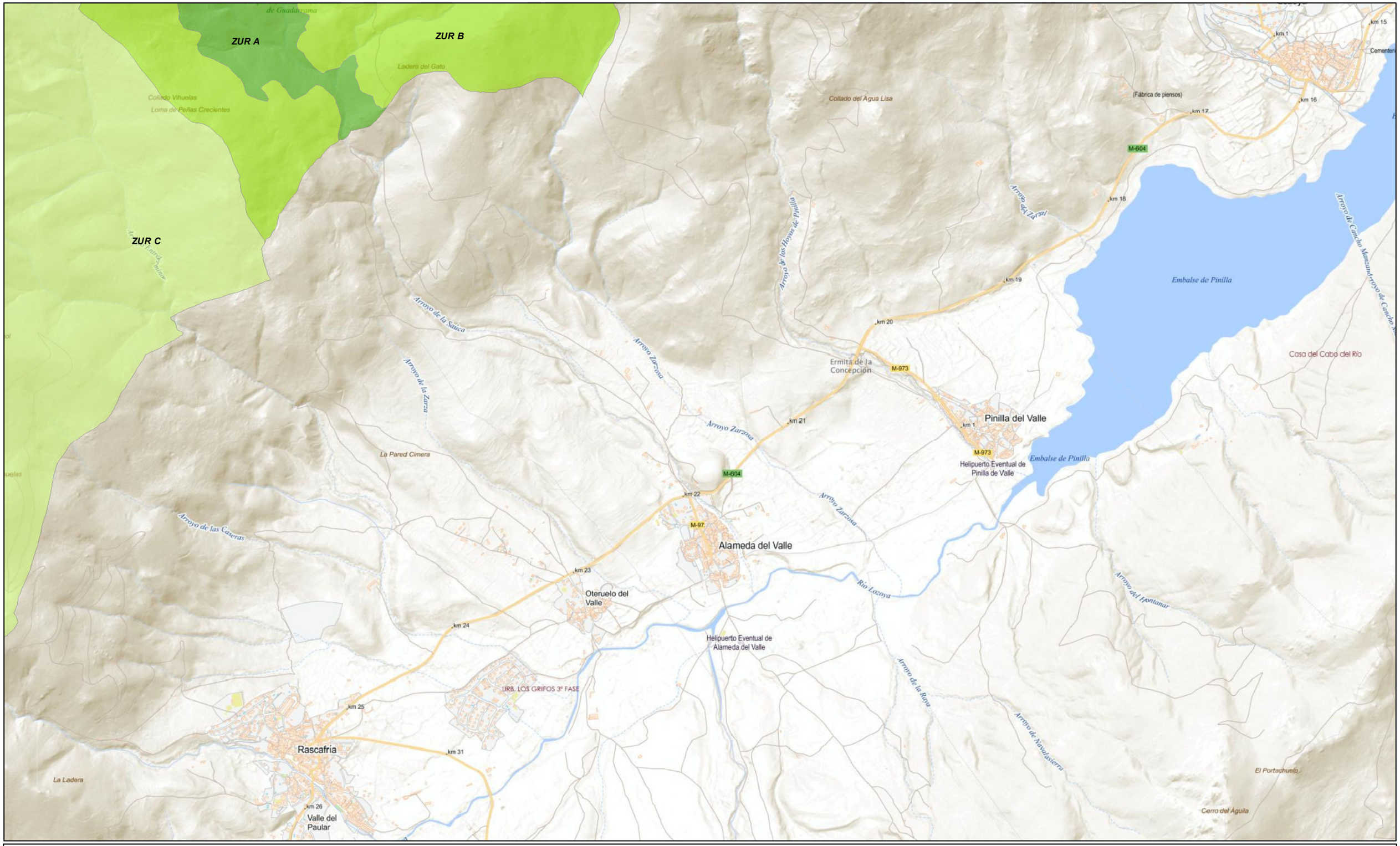

Plan Rector de Uso y Gestión del Parque Nacional de la Sierra de Guadarrama. Anexo I "Cartografía de la Zonificación"

HOJA: D3

0 0,5 1 Km

Escala 1:25.000

Base:: Mapa Base del Instituto Geográfico Nacional.

SIERRA DE GUADARRAMA PARQUE NACIONAL

Comunidad de Madrid

Junta de Castilla y León

- Zona de Reserva
- Zona de Uso Restringido A
- Zona de Uso Restringido B
- Zona de Uso Restringido C
- Zona de Uso Moderado A
- Zona de Uso Moderado B
- Zona de Uso Moderado C
- Zona de Uso Moderado D
- Zona de Uso Especial

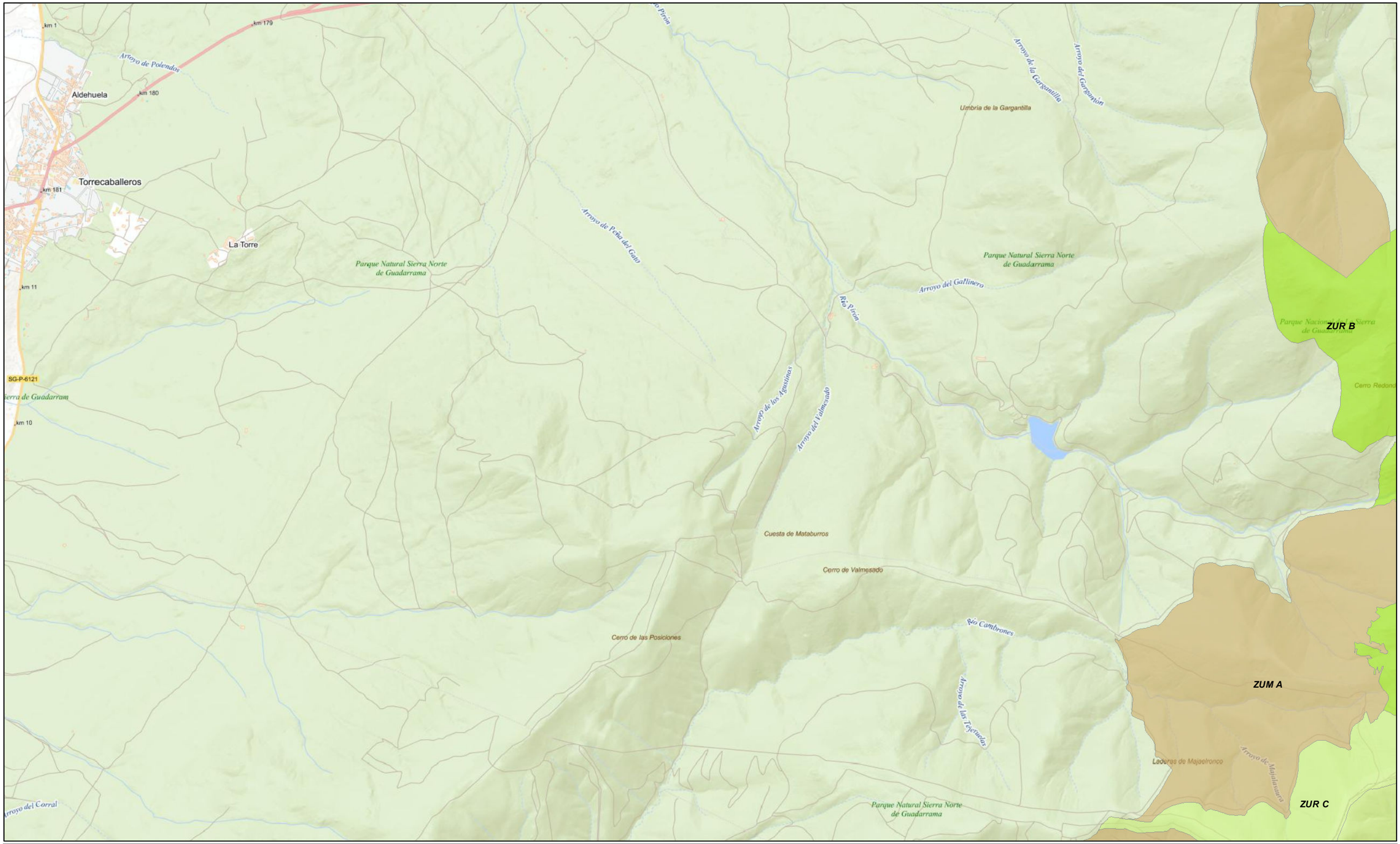

Plan Rector de Uso y Gestión del Parque Nacional de la Sierra de Guadarrama. Anexo I "Cartografía de la Zonificación"

HOJA: E2

0 0,5 1 Km

Escala 1:25.000

Base:: Mapa Base del Instituto Geográfico Nacional.

SIERRA DE GUADARRAMA PARQUE NACIONAL

Comunidad de Madrid

Junta de Castilla y León

- Zona de Reserva
- Zona de Uso Restringido A
- Zona de Uso Restringido B
- Zona de Uso Restringido C
- Zona de Uso Moderado A
- Zona de Uso Moderado B
- Zona de Uso Moderado C
- Zona de Uso Moderado D
- Zona de Uso Especial

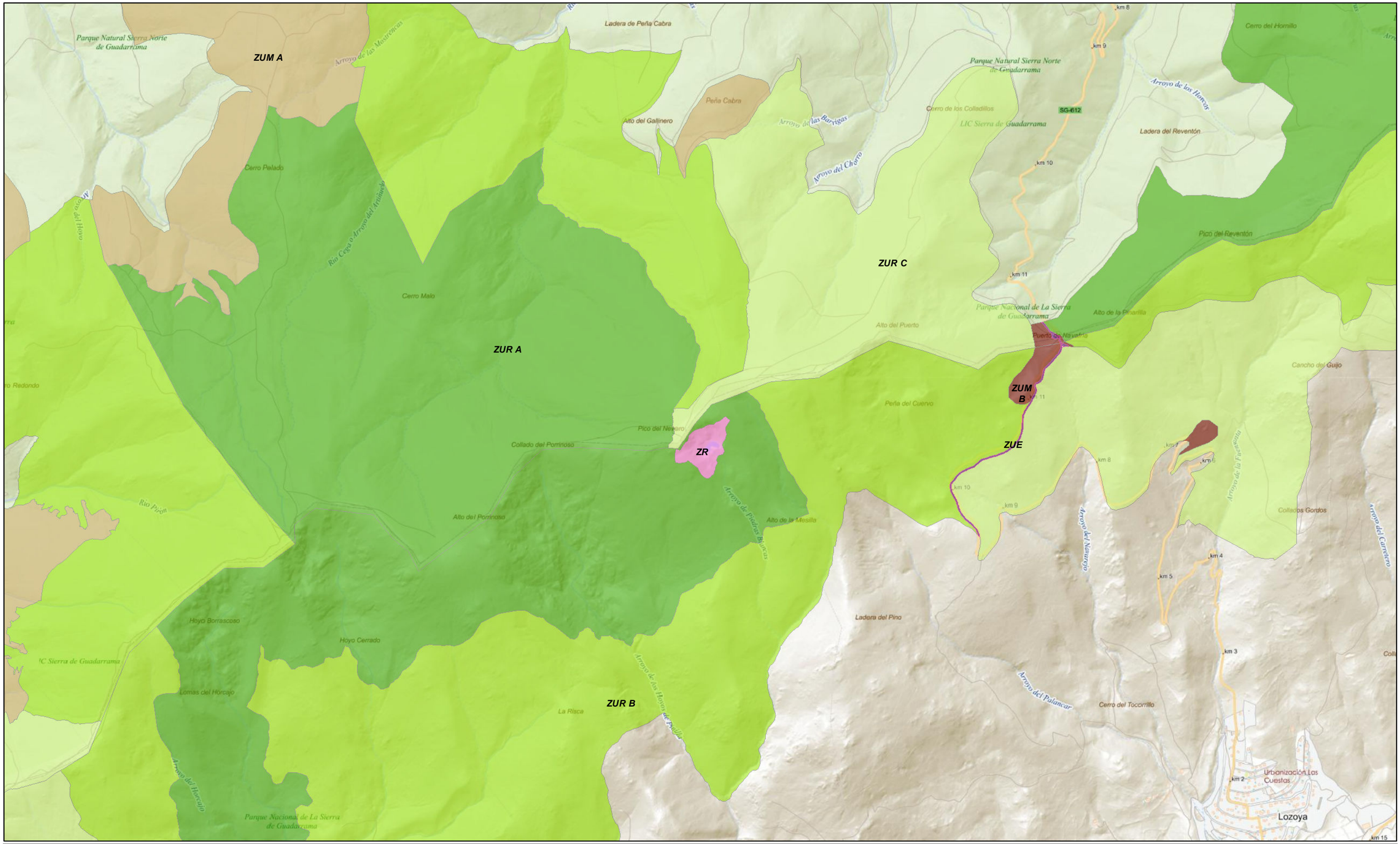

Plan Rector de Uso y Gestión del Parque Nacional de la Sierra de Guadarrama. Anexo I "Cartografía de la Zonificación"

HOJA: E3

0 0,5 1 Km

Escala 1:25.000

Base:: Mapa Base del Instituto Geográfico Nacional.

SIERRA DE GUADARRAMA PARQUE NACIONAL

Comunidad de Madrid

Junta de Castilla y León

Zona de Reserva	Zona de Uso Restringido C	Zona de Uso Moderado C
Zona de Uso Restringido A	Zona de Uso Moderado A	Zona de Uso Moderado D
Zona de Uso Restringido B	Zona de Uso Moderado B	Zona de Uso Especial

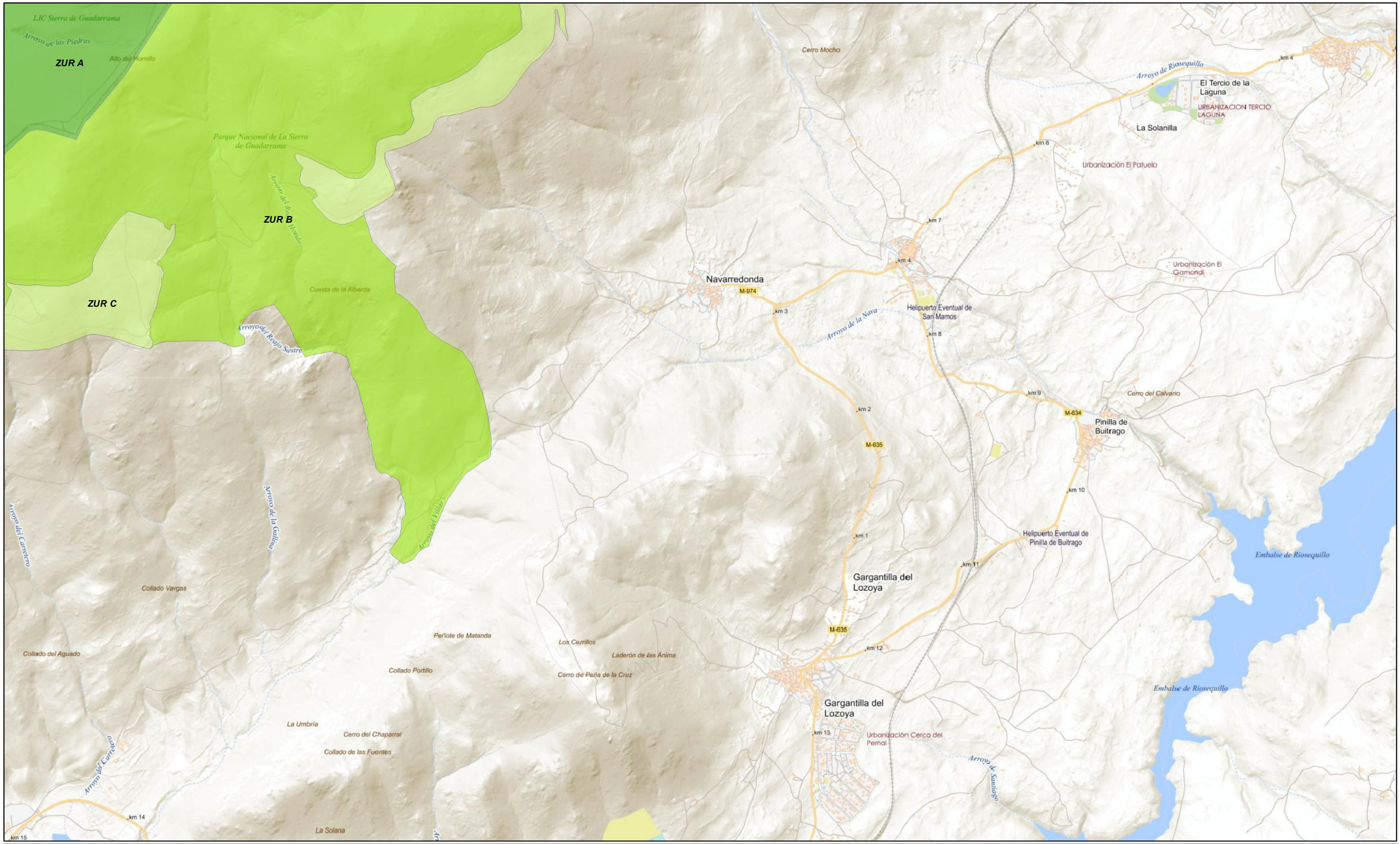

Plan Rector de Uso y Gestión del Parque Nacional de la Sierra de Guadarrama. Anexo I "Cartografía de la Zonificación"

HOJA: E4

0 0,5 1 Km

Escala 1:25.000

Base:: Mapa Base del Instituto Geográfico Nacional.

SIERRA DE GUADARRAMA PARQUE NACIONAL

Comunidad de Madrid

Junta de Castilla y León

- Zona de Reserva
- Zona de Uso Restringido A
- Zona de Uso Restringido B
- Zona de Uso Restringido C
- Zona de Uso Moderado A
- Zona de Uso Moderado B
- Zona de Uso Moderado C
- Zona de Uso Moderado D
- Zona de Uso Especial

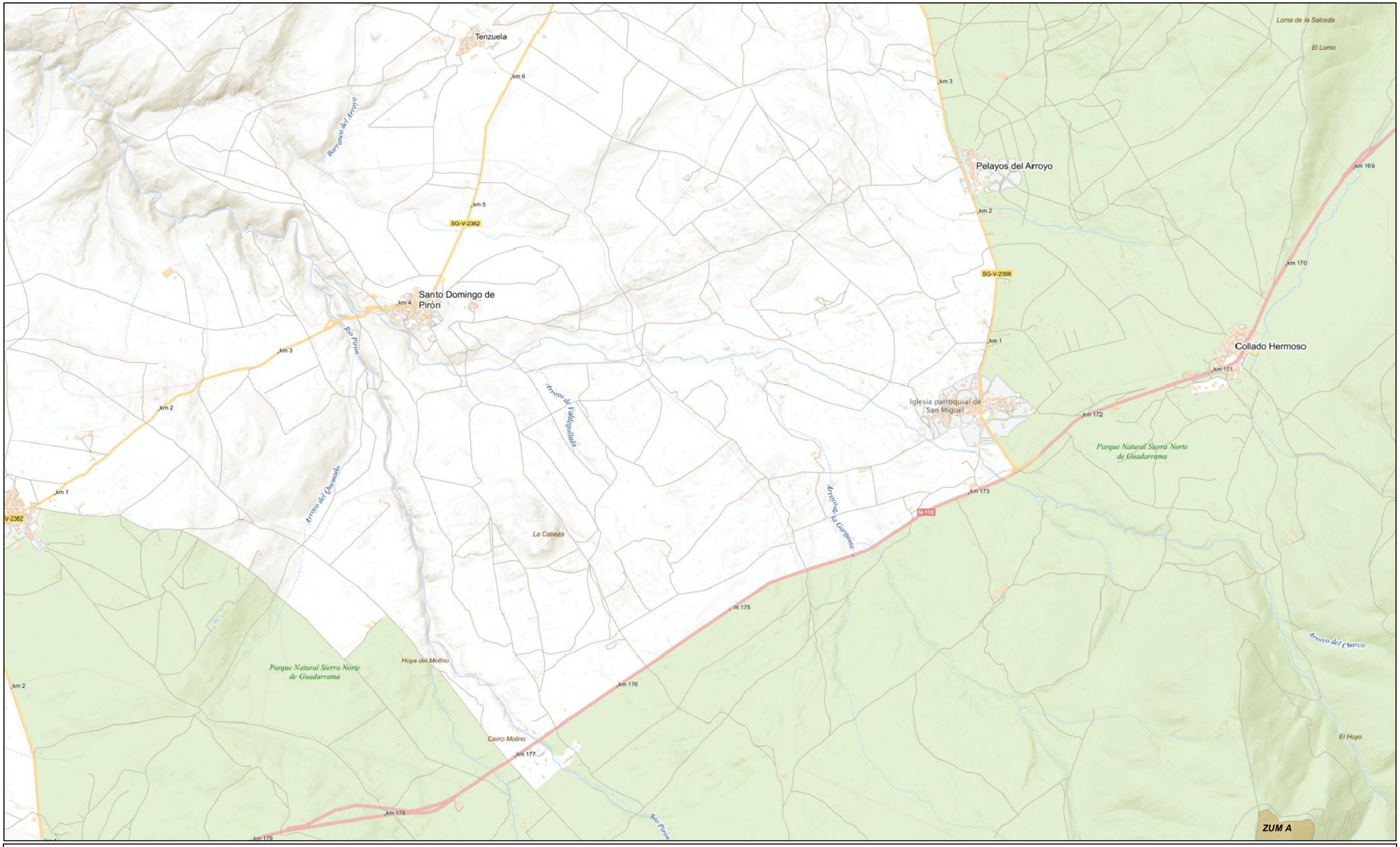

Plan Rector de Uso y Gestión del Parque Nacional de la Sierra de Guadarrama. Anexo I "Cartografía de la Zonificación"

HOJA: F2

0 0,5 1 Km

Escala 1:25.000

Base:: Mapa Base del Instituto Geográfico Nacional.

SIERRA DE GUADARRAMA PARQUE NACIONAL

Comunidad de Madrid

Junta de Castilla y León

Zona de Reserva	Zona de Uso Restringido C	Zona de Uso Moderado C
Zona de Uso Restringido A	Zona de Uso Moderado A	Zona de Uso Moderado D
Zona de Uso Restringido B	Zona de Uso Moderado B	Zona de Uso Especial

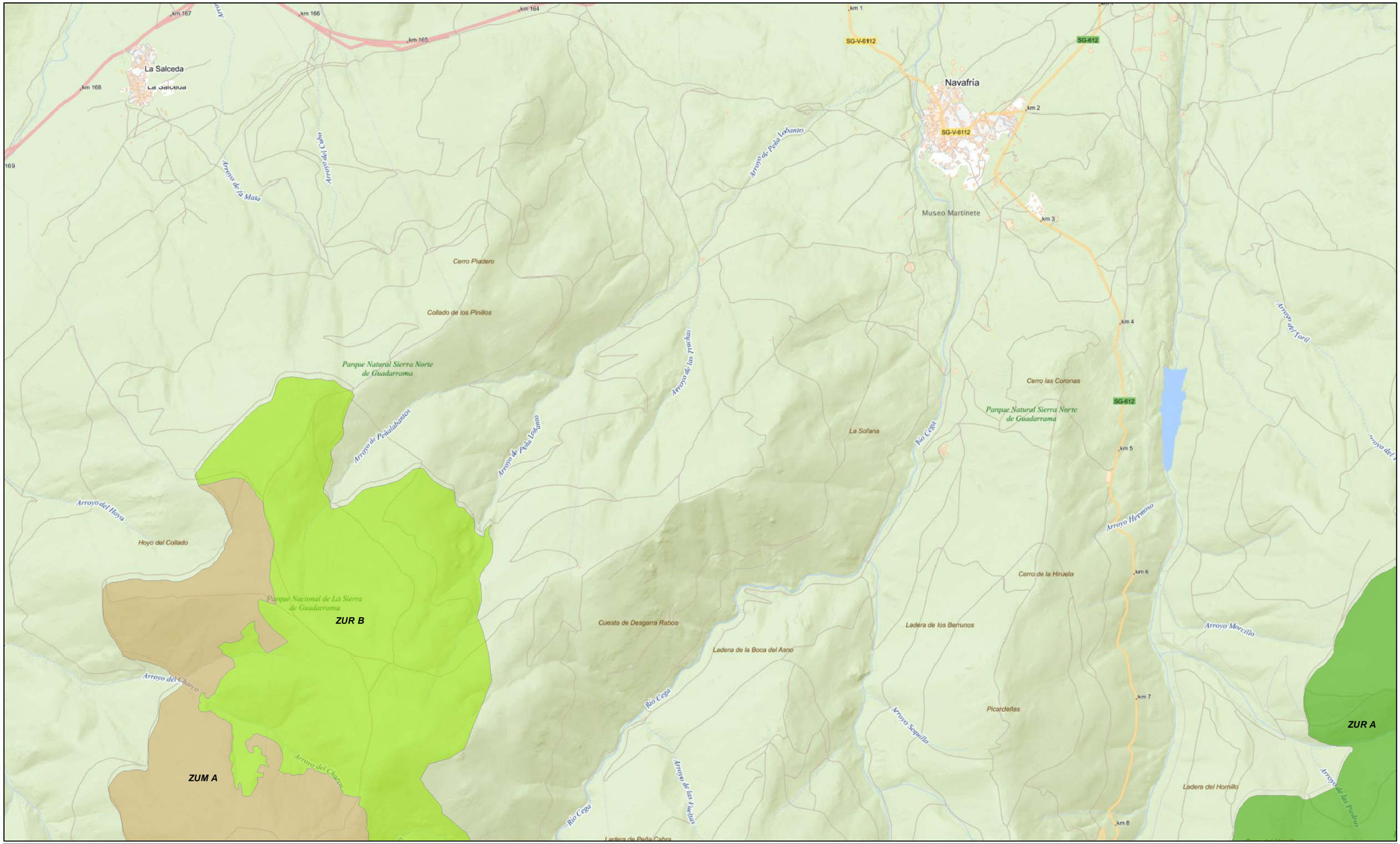

Plan Rector de Uso y Gestión del Parque Nacional de la Sierra de Guadarrama. Anexo I "Cartografía de la Zonificación"

HOJA: F3

0 0,5 1 Km

Escala 1:25.000

Base:: Mapa Base del Instituto Geográfico Nacional.

SIERRA DE GUADARRAMA PARQUE NACIONAL

Comunidad de Madrid

Junta de Castilla y León

Zona de Reserva	Zona de Uso Restringido C	Zona de Uso Moderado C
Zona de Uso Restringido A	Zona de Uso Moderado A	Zona de Uso Moderado D
Zona de Uso Restringido B	Zona de Uso Moderado B	Zona de Uso Especial

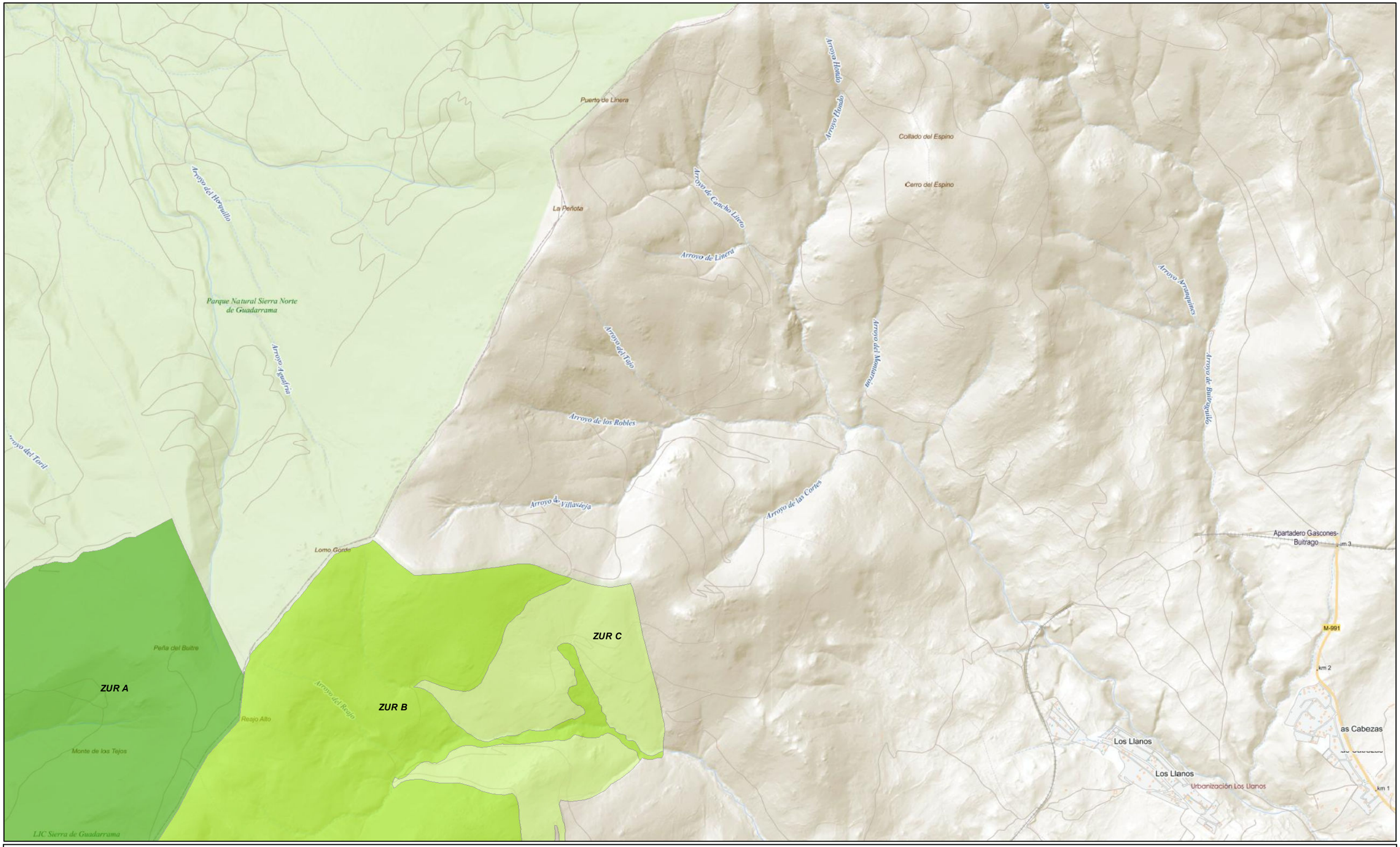

Plan Rector de Uso y Gestión del Parque Nacional de la Sierra de Guadarrama. Anexo I "Cartografía de la Zonificación"

HOJA: F4

0 0,5 1 Km

Escala 1:25.000

Base:: Mapa Base del Instituto Geográfico Nacional.

SIERRA DE GUADARRAMA PARQUE NACIONAL

Comunidad de Madrid

Junta de Castilla y León

- Zona de Reserva
- Zona de Uso Restringido A
- Zona de Uso Restringido B
- Zona de Uso Restringido C
- Zona de Uso Moderado A
- Zona de Uso Moderado B
- Zona de Uso Moderado C
- Zona de Uso Moderado D
- Zona de Uso Especial