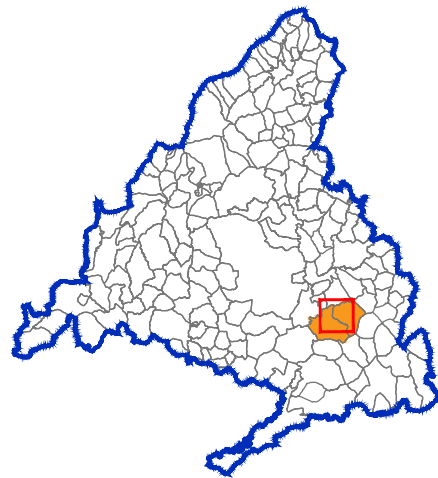
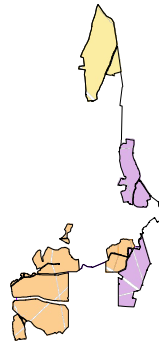


- LEYENDA**
- Términos municipales
 - Ámbito del Plan Especial. El PEI contiene las siguiente infraestructuras:
 - Delimitación del ámbito del PEI (Línea subterránea BT / 30 kV: delimitación de ámbito a 5 m de cada lado del eje)
 - Vallado de las PSFVs
 - Implantación de la PSFV Morena Solar
 - Implantación de la PSFV Rececho Solar
 - Implantación de la PSFV Postor Solar
 - Línea subterránea BT / 30 kV

- Servidumbres Aeronáuticas RD 1003/2011
- ENVOLVENTE DÍA 60 dB (A) DE LOS TRES ESCENARIOS
 - ENVOLVENTE TARDE 60 dB (A) DE LOS TRES ESCENARIOS
 - ENVOLVENTE NOCHE 50 dB (A) DE LOS TRES ESCENARIOS
 - ÁREA AFECTADA DELIMITACIÓN DE SERVIDUMBRE ACÚSTICA

0 1000 m 2000 m 3000 m 4000 m 5000 m

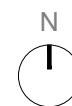
Plano base: Plano de Servidumbres Aeronáuticas Acústicas (RD 1003/2011). Aportado por la Dirección General de Aviación Civil, según informe emitido con fecha 6/09/2021



PLAN ESPECIAL PEI-PFOT-186
DOCUMENTO PARA APROBACIÓN DEFINITIVA

TÍTULO DEL PLANO:
COMPATIBILIDAD DE LA INFRAESTRUCTURA CON LAS SERVIDUMBRES AERONÁUTICAS (I) AFECCIONES ACÚSTICAS

ESCALA:
1:40.000



PROMOTOR:



Ignis Energía S.L. TotalEnergies Electricidad y Gas España, S.A.

PLANO Nº:

O-4.2.1

EQUIPO REDACTOR:



RH Estudio, Inv. y Proyectos S.L.P.

FECHA:
Abril 2024