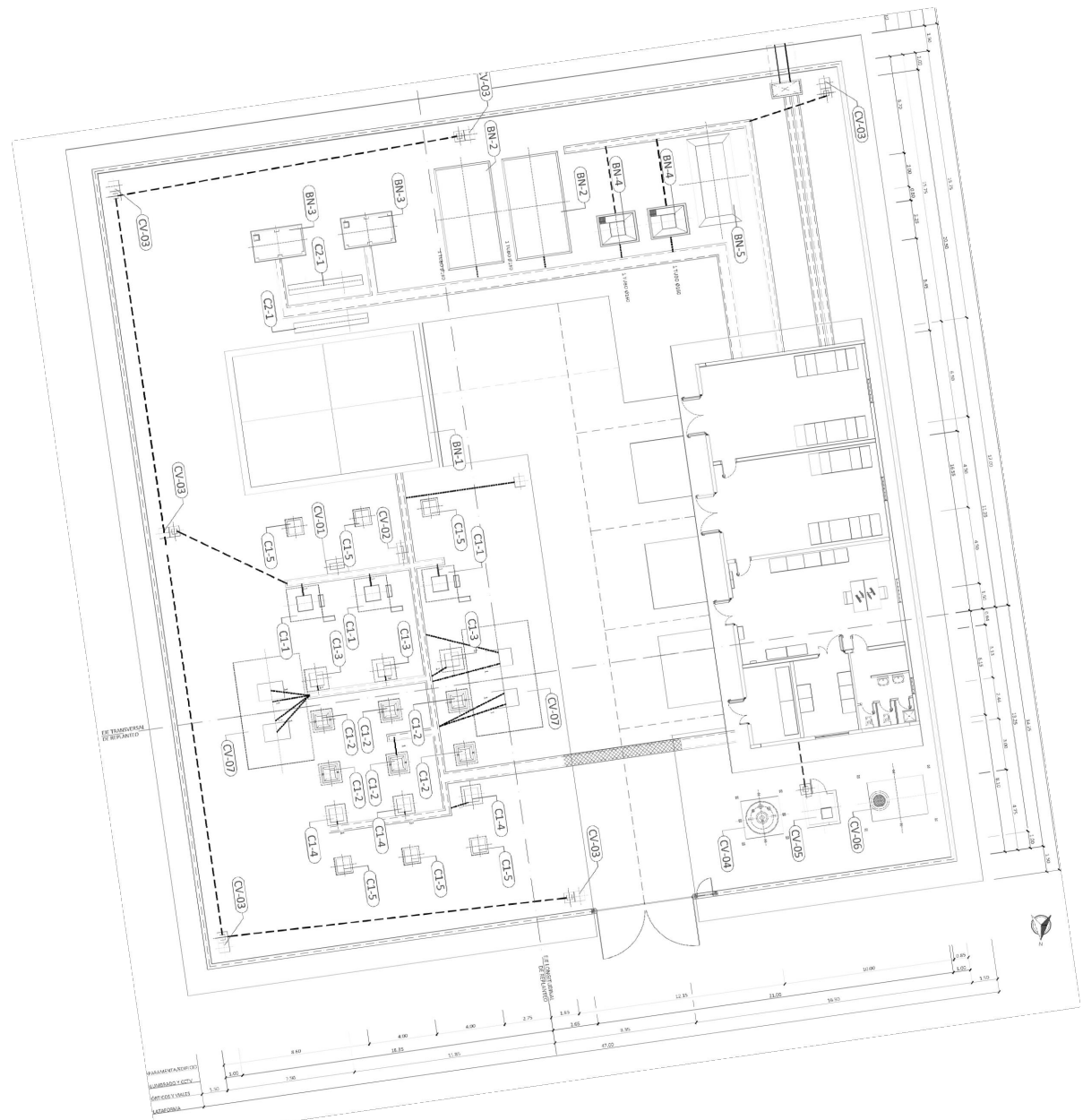
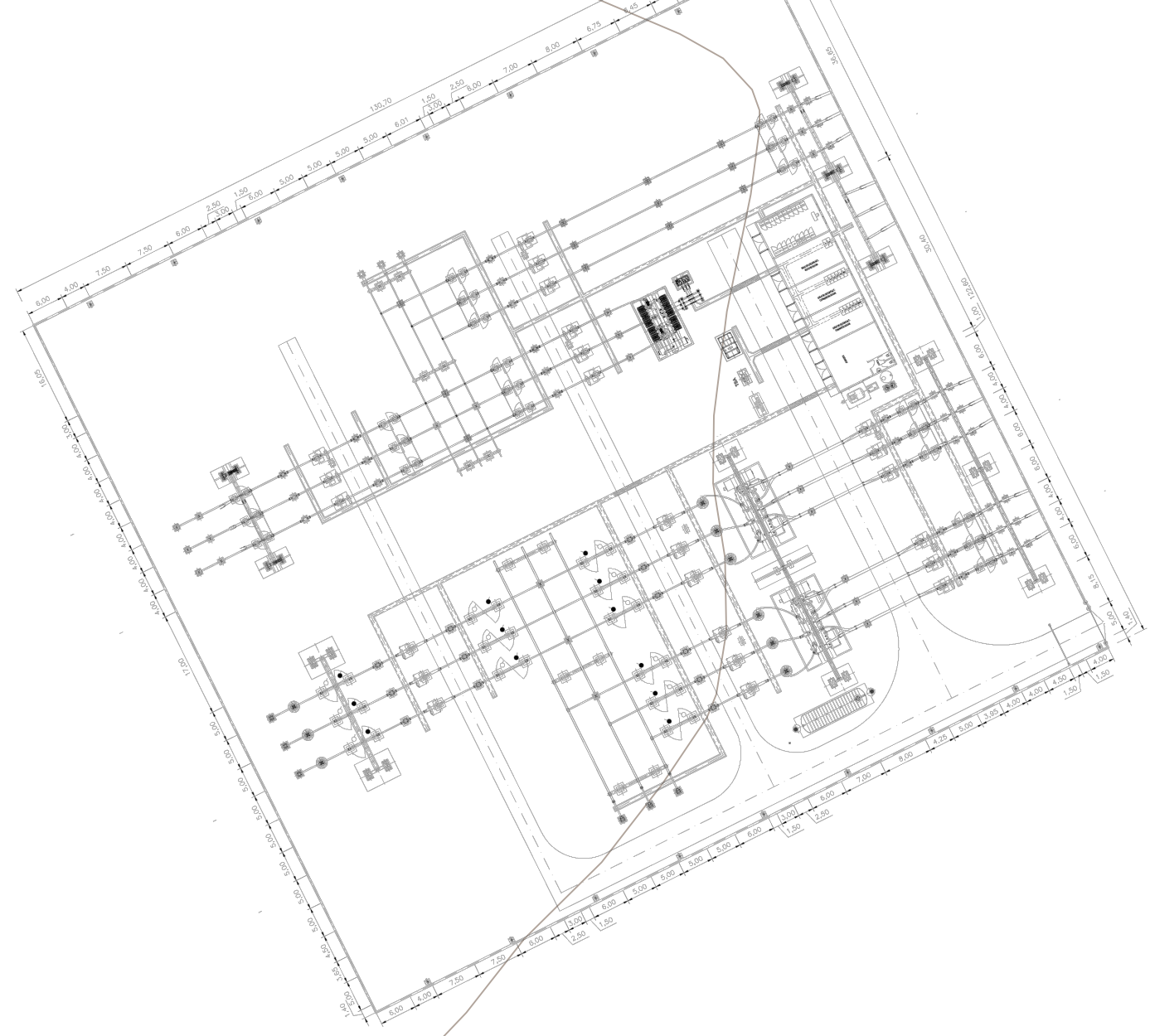


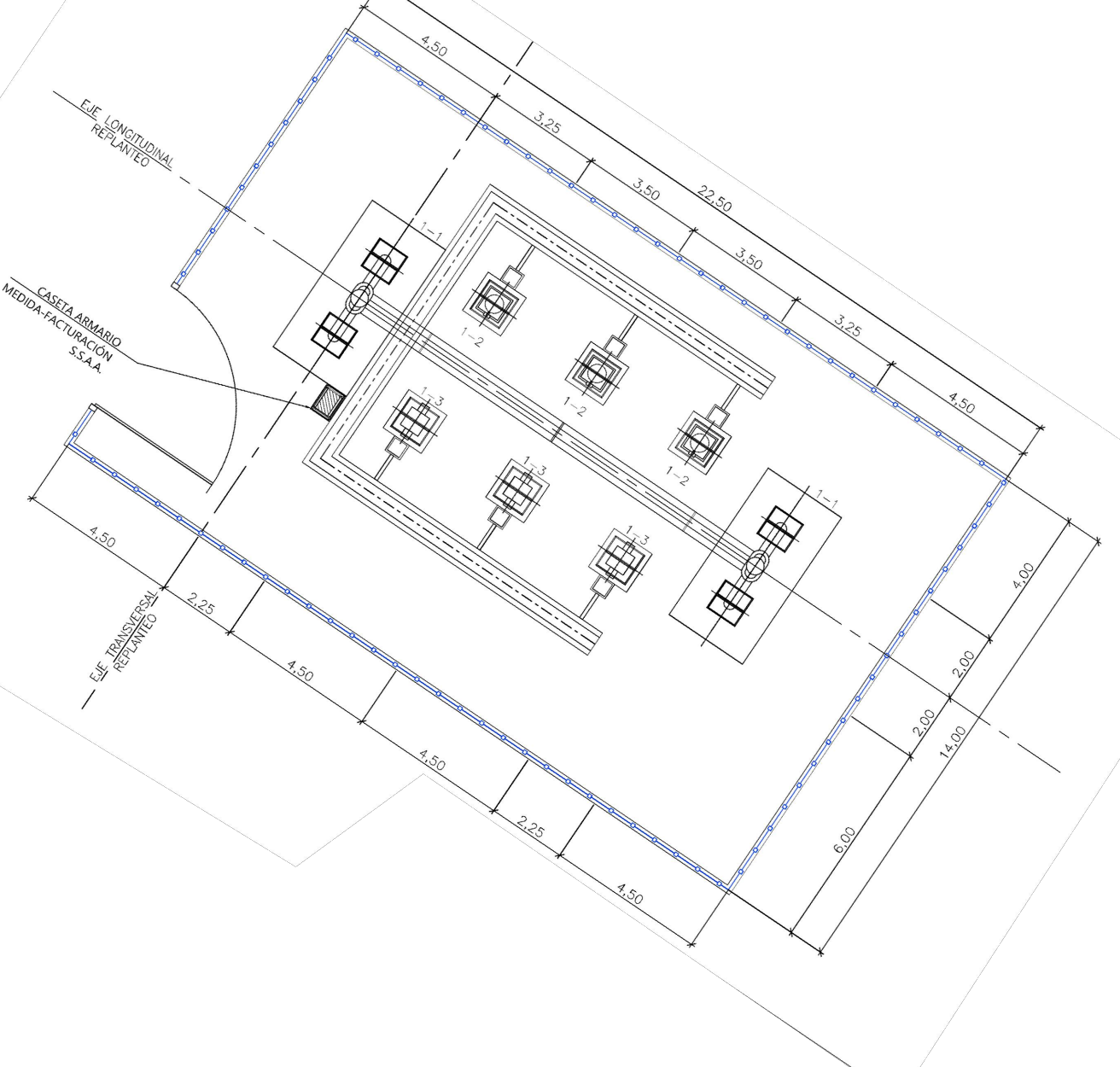
Detalle A.
ST Valdepozueto 220/30 kV
(Escala 1:400)



Detalle B.
ST Henares 400/220/30 kV
(Escala 1:1000)



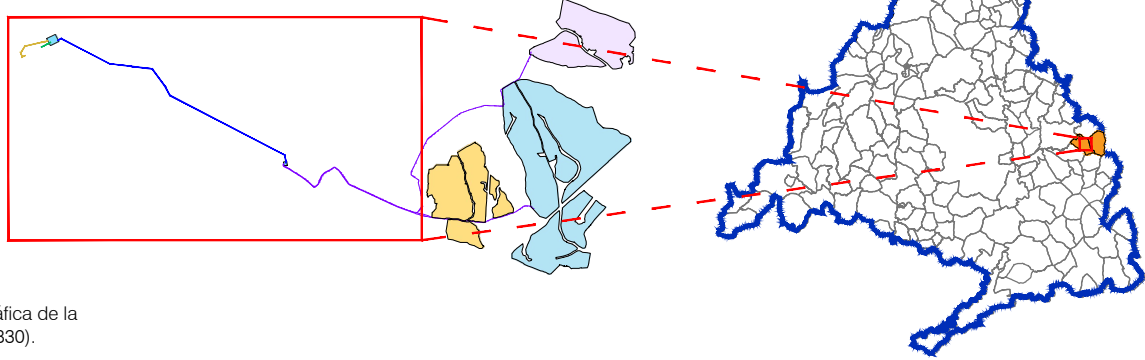
Detalle C.
Estación de Medida (EMF)
(Escala 1:100)



LEYENDA

- Términos municipales
- Ámbito del Plan Especial. El PEI contiene las siguiente infraestructuras:
- Vallado de las PSFVs Collarada, Maladeta y Popa Solar
- LS 30 kV
- Subestación Transformadora
- Apoyos de LAATs 220 kV y 400 kV
- LAAT 220 kV ST Valdepozueto a ST Henares
- LAAT 220 kV ST Henares a ST Anchuelo (Red Eléctrica Española)
- LAAT 400 kV ST Henares a ST Anchuelo (Red Eléctrica Española)

0 200 400 600 800 1000 m



Base Cartográfica: Centro Regional de Información Cartográfica de la Comunidad de Madrid. ETRS89 / UTM Zone 30N (EPSG:25830).
Cualificación UTM 2000 m

PLAN ESPECIAL PEI-PFOT-180
VERSIÓN DEFINITIVA DEL PLAN: DOCUMENTO PARA APROBACIÓN DEFINITIVA

TÍTULO DEL PLANO:
PLANTA DE DETALLE DE LA INFRAESTRUCTURA

ST VALDEPOZUELO, LAAT 220 kV ST VALDEPOZUELO A ST HENARES, ST HENARES, LAAT 220 kV Y LAAT 400 kV ST HENARES A ST ANCHUELO (REE)

ESCALA:
1:7.500

FECHA:
Noviembre 2023

PROMOTOR:

Qualitas energy

Q-Energy Private Equity SGEIC, S.A. RH Estudio, Inv. y Proyectos S.L.P

PLANO Nº:
O-3.4

EQUIPO REDACTOR:

R